PRODUCED BY AN AUTODESK EDUCATIONAL PRODUCT

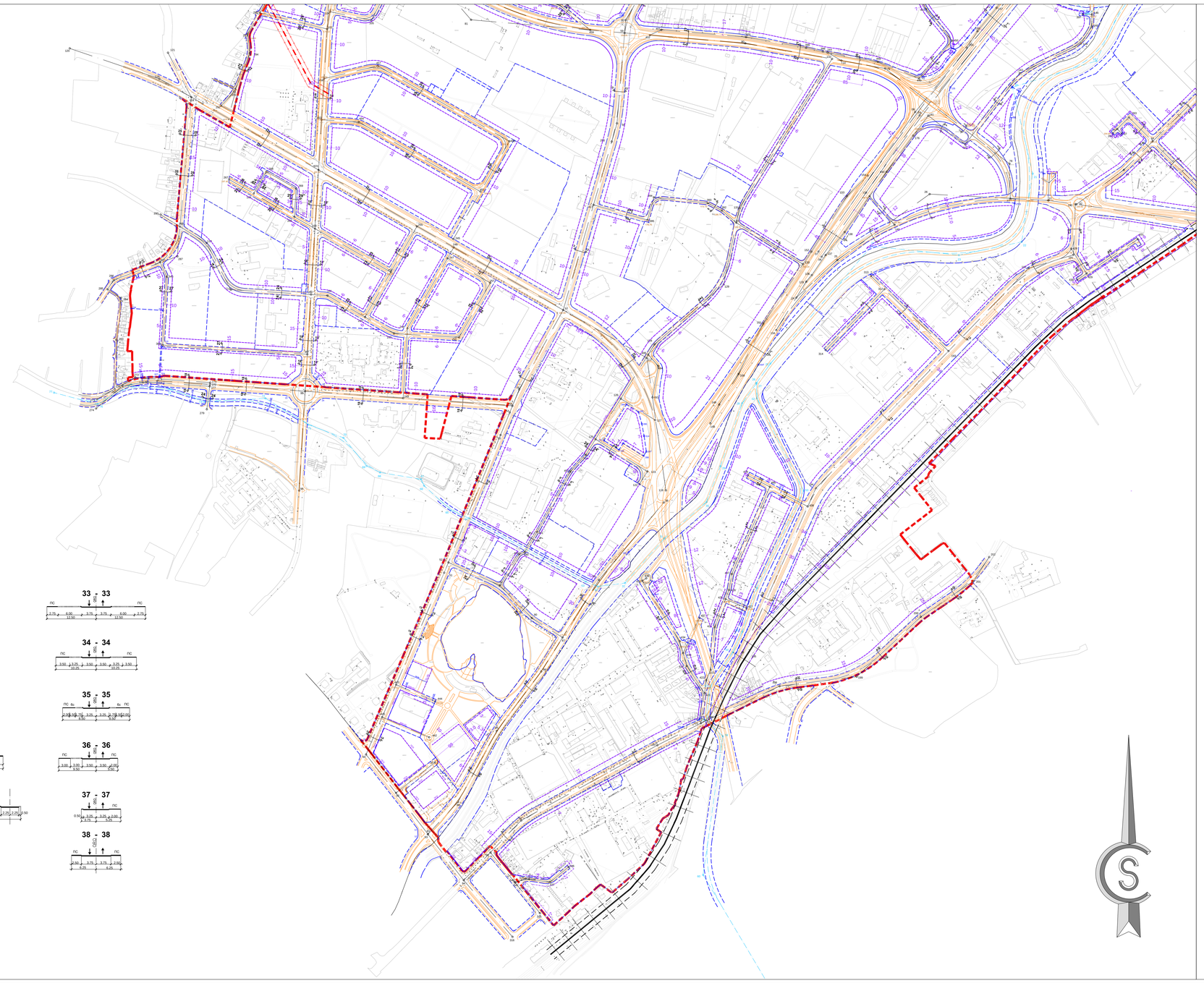

ПРОФИЛИ САОБРАЋАЈНИЦА

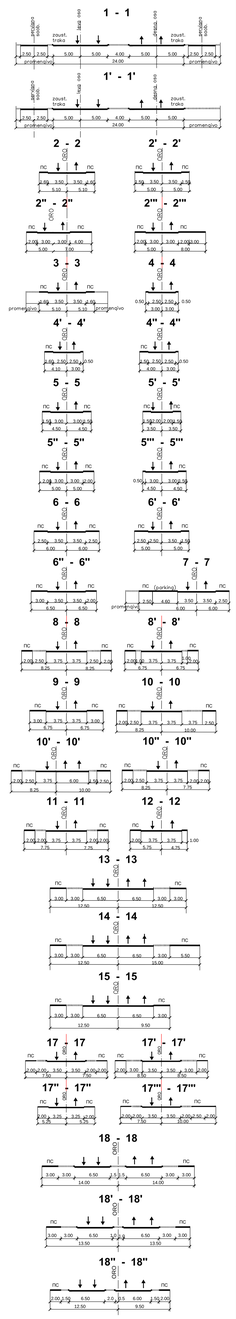

ПРОФИЛИ САОБРАЋАЈНИЦА

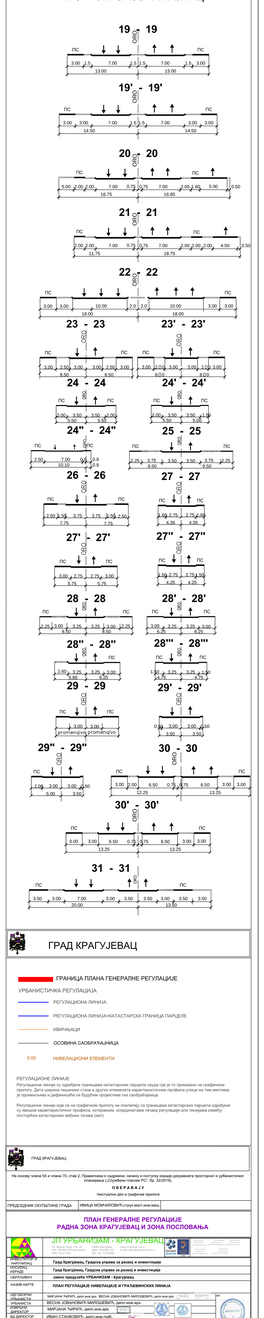

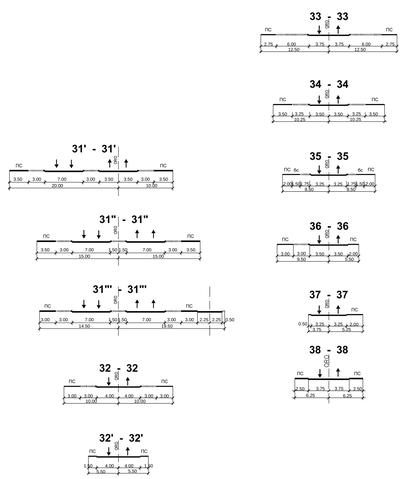

ГРАД КРАГУЈЕВАЦ

ГРАНИЦА ПЛАНА ГЕНЕРАЛНЕ РЕГУЛАЦИЈЕ

УРБАНИСТИЧКА РЕГУЛАЦИЈА

РЕГУЛАЦИОНА ЛИНИЈА

РЕГУЛАЦИОНА ЛИНИЈА=КАТАСТАРСКА ГРАНИЦА ПАРЦЕЛЕ

ИВРЕЊАЦИ

ОСОВИНА САОБРАЋАЈНИЦА

0.00 НИВЕЛАЦИОНИ ЕЛЕМЕНТИ

РЕГУЛАЦИОНЕ ЛИНИЈЕ

Регулационе линије су одређене границама катастарских парцела свуда где је то приказано на графичком прилогу. Дата ширина пешачких стаза и других елемената карактеристичних профила улица на том месту је променљива и дефинисана је на будућим пројектним тим шрафурама.

Регулационе линије које се не графичком прилогу не поклапају са границама катастарских парцела одређене су кевцом карактеристичног профила, истовремено, координатама тачака регулације или линијама између постојећих катастарских мерних тачака (мет).

ГРАД КРАГУЈЕВАЦ

На основу члана 56 и члана 70. став 2. Правилника о садржини, начину и поступку израде документа просторног и урбанистичког планирања („Службени гласник РС“, бр. 32/2019).

О Б Е Ш А В А Ј е

текстуалне део и графичке прилоге

ПРЕДСЕДНИК СКУПШТИНЕ ГРАДА: ИВАНА МОМИЛОВИЋ,(потписано електронским путем)

ПЛАН ГЕНЕРАЛНЕ РЕГУЛАЦИЈЕ
РАДНА ЗОНА КРАГУЈЕВАЦ И ЗОНА ПОСЛОВАЊА

ЈП УРБАНИЗАМ - КРАГУЈЕВАЦ

ИНВЕСТИТОР: ГРАДСКА УПРАВА ЗА ЈАВНЕ НАБАВКЕ	Град Крагујевац, Градска управа за јавне набавке
ОБРАЂИВАЧ:	Град Крагујевац, Градска управа за јавне и инвестиције
СКУПШТИНА:	јавно предузеће УРБАНИЗАМ - Крагујевац
НАЗИВ КАРТЕ:	ПЛАН РЕГУЛАЦИЈЕ НИВЕЛАЦИЈЕ И ГРАЂЕВИНСКИХ ЛИНИЈА
ОДГОВОРНИ УРБАНИСТА:	МИРЈАНА ТАРИЋ, дипл.инж.арх. ВЕСНА ЗЕЋКАНОВИЋ МАРКОВИЋЕВИЋ, дипл.инж.арх.
ОДГОВОРНИ ПРОЈЕКТАНТ:	МИРЈАНА ТАРИЋ, дипл.инж.арх.
ИЗВЕШТАЈ ИЗРАДИО:	ИВАН СТАНКОВИЋ, дипл.инж.грађ.
БРОЈ КАРТЕ:	05 БРОЈ ЛИСТА: 02 датум: 2025. Размера: 1:2000

PRODUCED BY AN AUTODESK EDUCATIONAL PRODUCT
PRODUCED BY AN AUTODESK EDUCATIONAL PRODUCT
PRODUCED BY AN AUTODESK EDUCATIONAL PRODUCT